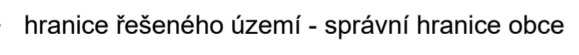


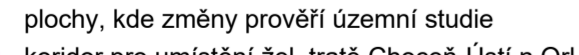
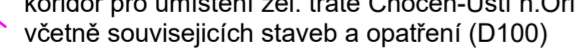


LEGENDA

- ČLENĚNÍ ÚZEMÍ
-  hranice řešeného území - správní hranice obce
 -  zastavěné území
 -  plochy zastavitelné
 -  plochy, kde změny prověří územní studie
 -  koridor pro umístění železniční tratě Choceň-Ústí n.Orl včetně souvisejících staveb a opatření (D100)

Poznámka: ÚAP - Územně analytické podklady ÚAP 016 - území s archeologickými nálezy (III. kategorie) - celé KÚ ÚAP 044 - vodní zdroj povrchové, podzemní vody včetně OP - celé KÚ ÚAP 045 - chráněná oblast přirozené akumulace vod (CHOPAV) - celé KÚ ÚAP 046 - zranitelná oblast - celé KÚ ÚAP 047 - vodní úhrar povrchových, podzemních vod - celé KÚ ÚAP 065 - oblast se zhoršenou kvalitou ovzduší - celé KÚ Celé správní území obce je situováno v záměrném území MO ČR			
 PROJEKTOVÁ KANCELÁŘ	Husova 888 562 01, Ústí nad Orlicí tel./fax: 465 523 086 www.tiposuo.cz tiposuo@seznam.cz	 zpracováno na softwaru ArchCAD 16	
Autorizovaný projektant: Ing. arch.Petr Kulda	Kreslil: Tomáš Žďárský	Datum: únor 2023	
Objednatel: Obec Sudislav nad Orlicí	Měřítko: 1:5000	Číslo paré: Stupeň: I.a.	
ÚZEMNÍ PLÁN SUDISLAV NAD ORLICÍ		Číslo výkresu: I.a.	List:
Název výkresu: Výkres základního členění území			