






LEGENDA

ČLENĚNÍ ÚZEMÍ

-  hranice řešeného území - správní hranice obce
-  zastavěné území
-  plochy s možností vyvlastnění
-  VU 1 NRBK 93 Uhersko-K132 (U 13)
-  VD 1 koridor pro umístění žel. tratě Choceň-Ústí n.Orl. včetně souvisejících staveb a opatření (D100)

<p><small>Poznámka: ÚAP - Územně analytické podklady ÚAP 016 - území s archeologickými nálezy (III. kategorie) - celé KÚ ÚAP 044 - vodní zdroj povrchové, podzemní vody včetně OP - celé KÚ ÚAP 045 - chráněná oblast přirozené akumulace vod (CHOPAV) - celé KÚ ÚAP 046 - zranitelná oblast - celé KÚ ÚAP 047 - vodní úhrar povrchových, podzemních vod - celé KÚ ÚAP 065 - oblast se zhoršenou kvalitou ovzduší - celé KÚ Celé správní území obce je situováno v zájmovém území MO ČR</small></p>			
 <p>PROJEKTOVÁ KANCELÁŘ</p>		<p>Husova 888 562 01, Ústí nad Orlicí tel./fax: 465 523 086 www.tiposuo.cz tiposuo@seznam.cz</p>	
<p>Autorizovaný projektant: Ing. arch. Petr Kulda</p>		<p>Kreslil: Tomáš Žďárský</p>	
<p>Objednatel: Obec Sudislav nad Orlicí</p>		<p>Datum: únor 2023</p>	
<p>Projekt - název - místo: ÚZEMNÍ PLÁN SUDISLAV NAD ORLICÍ</p>		<p>Měřítko: 1:5000 Číslo paré: Stupeň: Číslo výkresu: I.c. List:</p>	
<p>Název výkresu: Výkres veřejně prospěšných staveb, opatření a asanací</p>			