

VÝKAZ DOSAVADNÍHO A NOVÉHO STAVU ÚDAJŮ KATASTRU NEMOVITOSTÍ

Dosavadní stav			Nový stav														
Označení pozemku parc. číslem	Výměra parcely		Druh pozemku	Označení pozemku parc. číslem	Výměra parcely		Druh pozemku	Typ stavby	Způsob využití	Způsob využití	Zpús. určení výměr	Porovnání se stavem evidence právních vztahů					
	ha	m ²			Způsob využití	ha						m ²	Způsob využití	Způsob využití	Díl přechází z pozemku označeného v katastru nemovitostí	dřívější poz. evidenci	Číslo listu vlastnictví
															ha	m ²	
226/22	22	96	travní p.	226/22	21	10	travní p.				0	226/22		160	21	10	
				226/31	1	86	travní p.				0	226/22		160	1	86	
226/23	23	02	travní p.	226/23	21	49	travní p.				0	226/23		160	21	49	
				226/30	1	53	travní p.				0	226/23		160	1	53	
226/24	22	15	travní p.	226/24	20	54	travní p.				0	226/24		160	20	54	
				226/29	1	61	travní p.				0	226/24		160	1	61	
226/25	2	53	travní p.	226/25	2	37	travní p.				0	226/25		160	2	37	05
				226/27	4	44	travní p.				0	226/25		160	4	44	
				226/28	12	33	travní p.				0	226/25		160	12	33	
226/26	29	10	travní p.	226/26	27	51	travní p.				0	226/26		16	27	51	
				226/32	1	59	travní p.				0	226/26		16	1	59	
229	5	32	travní p.	229/1	4	64	travní p.				0	229	10001		4	64	
				229/2		68	travní p.				0	229	10001			68	
232/1	1	61	travní p.	232/1	1	33	travní p.				0	232/1	10001	1	33	78	
				232/3	27	64	travní p.				0	232/1	10001		27	64	
928/1	24	78	lesní poz	928/1	21	07	lesní poz				0	928/1	180		21	07	
				928/4	3	71	lesní poz				0	928/1	180		3	71	
928/2	19	78	lesní poz	928/2	18	05	lesní poz				0	928/2	180		18	05	
				928/5	1	73	lesní poz				0	928/2	180		1	73	
928/3	5	59	lesní poz	928/3	5	20	lesní poz				0	928/3	180		5	20	
				928/6		39	lesní poz				0	928/3	180			39	
1038/1	11	13	ostat. pl. ostat. komunikace	1038/1	2	91	ostat. pl. ostat. komunikace				0	1038/1	10001		2	91	
				1038/3	8	22	ostat. pl. ostat. komunikace				0	1038/1	10001		8	22	
	5	79	07		5	79	07										

**** List katastrální mapy: Ústí nad Orlicí 3-4/33, 4-4/42, 4-4/44, 3-5/11, 3-5/12

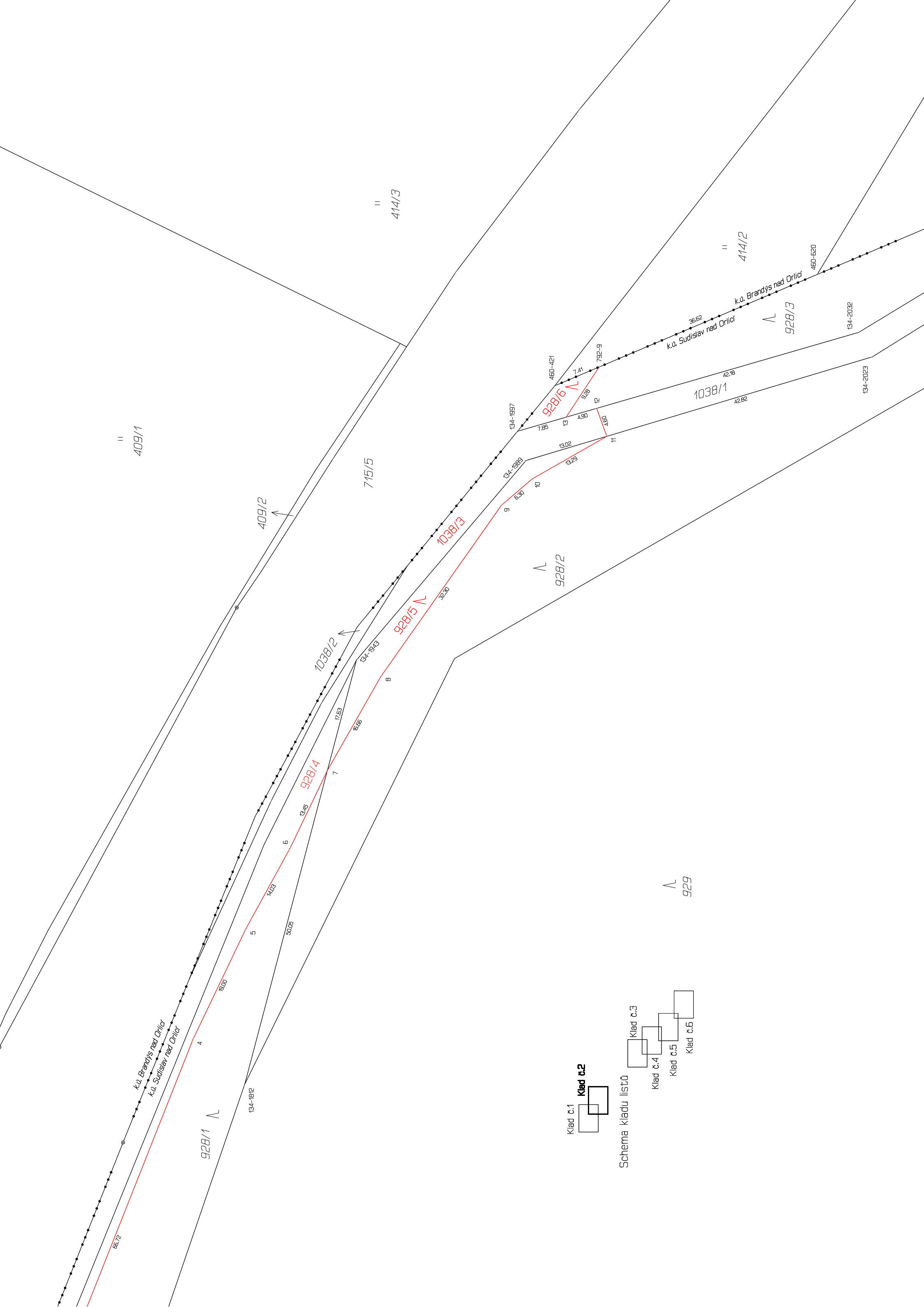
GEOMETRICKÝ PLÁN pro rozdělení pozemku	Geometrický plán ověřil úředně oprávněný zeměměřický inženýr:		Stejnopis ověřil úředně oprávněný zeměměřický inženýr:		
	Jméno, příjmení: Ing. Michal Kadlec		Jméno, příjmení:		
	Číslo položky seznamu úředně oprávněných zeměměřických inženýrů: 1899/2000		Číslo položky seznamu úředně oprávněných zeměměřických inženýrů:		
	Dne: 21. března 2024 Číslo: 439/2024		Dne: Číslo:		
Náležitostmi a přesností odpovídá právním předpisům.		Tento stejnopis odpovídá geometrickému plánu v elektronické podobě uloženému v dokumentaci katastrálního úřadu.			
Vyhotovitel: Geodézie Česká Třebová s. r. o. Palackého 297, Česká Třebová IČO: 26010623		Katastrální úřad souhlasí s očíslováním parcel.		Ověření stejnopisu geometrického plánu v listinné podobě.	
Číslo plánu: 224-611/2022					
Okres: Ústí nad Orlicí					
Obec: Sudislav nad Orlicí					
Kat. území: Sudislav nad Orlicí					
Mapový list: ****					
Dosavadním vlastníkům pozemků byla poskytnuta možnost seznámit se v terénu s průběhem navrhovaných nových hranic, které byly označeny předepsaným způsobem: viz.seznam souřadnic					

Výkaz údajů o bonitovaných půdně ekologických jednotkách (BPEJ) k parcelám nového stavu

Parcelní číslo podle		Kód BPEJ	Výměra		BPEJ na dílu parcely	Parcelní číslo podle		Kód BPEJ	Výměra		BPEJ na dílu parcely
katastru nemovitostí	zjednodušené evidence		ha	m ²		katastru nemovitostí	zjednodušené evidence		ha	m ²	
226/22		55800	21	10							
226/23		55800	21	49							
226/24		55800	20	54							
226/25		55800	2	37	05						
226/26		55800	27	51							
226/27		55800	4	44							
226/28		55800	12	33							
226/29		55800	1	61							
226/30		5580	1	53							
226/31		55800	1	86							
226/32		55800	1	59							
229/1		55800	4	64							
229/2		55800		68							
232/1		55800	1	33	78						
232/3		55800	27	64							

Seznam souřadnic (S-JTSK)
Číslo bodu Souřadnice pro zápis do KN
Y X Kód kv. Poznámka

k.ú. Brandýs nad Orlicí (609277)				
460-421	610068.97	1069600.54	4	dřevěný kolík
460-602	610312.74	1069493.44	4	dřevěný kolík
460-620	610051.80	1069641.03	4	dřevěný kolík
792-8	610312.66	1069494.55	8	dřevěný kolík
792-9	610066.08	1069607.37	4	dřevěný kolík
k.ú. Sudislav nad Orlicí (758761)				
134-1592	610311.47	1069511.97	8	dřevěný kolík
134-1812	610176.76	1069552.69	8	dřevěný kolík
134-1943	610111.29	1069569.95	8	barva
134-1989	610080.52	1069596.07	8	dřevěný kolík
134-1997	610076.00	1069594.78	8	dřevěný kolík
134-2023	610064.51	1069649.53	8	dřevěný kolík
134-2032	610060.73	1069647.43	8	dřevěný kolík
134-2602	609840.86	1069812.04	8	dřevěný kolík
134-2652	609821.19	1069859.73	8	dřevěný kolík
134-3175	609641.70	1070084.63	8	dřevěný kolík
134-3258	609608.55	1070084.35	8	dřevěný kolík
134-3300	609587.15	1070069.43	8	dřevěný kolík
134-3309	609582.16	1070075.90	8	dřevěný kolík
134-3346	609557.88	1070122.54	8	dřevěný kolík
134-3372	609545.48	1070107.25	8	dřevěný kolík
134-3376	609543.49	1070136.65	8	dřevěný kolík
134-3415	609530.27	1070120.24	8	dřevěný kolík
134-3576	609451.72	1070312.29	8	dřevěný kolík
134-3626	609432.53	1070322.11	8	dřevěný kolík
134-3657	609412.07	1070330.34	8	dřevěný kolík
134-3674	609400.17	1070220.80	8	dřevěný kolík
134-3688	609393.06	1070340.53	8	dřevěný kolík
134-3718	609382.05	1070230.65	8	dřevěný kolík
134-3749	609369.97	1070352.61	8	dřevěný kolík
134-3757	609363.65	1070240.48	8	dřevěný kolík
134-3805	609343.52	1070246.77	8	barva
134-3868	609318.75	1070257.54	8	barva
2	610273.47	1069506.24	3	dřevěný kolík-bod ohrožen stavební činností
3	610231.86	1069520.15	3	dřevěný kolík-bod ohrožen stavební činností
4	610169.88	1069544.69	3	dřevěný kolík-bod ohrožen stavební činností
5	610152.73	1069552.89	3	dřevěný kolík-bod ohrožen stavební činností
6	610140.39	1069559.65	3	dřevěný kolík-bod ohrožen stavební činností
7	610128.32	1069565.46	8	dřevěný kolík-bod ohrožen stavební činností
8	610113.89	1069573.67	3	dřevěný kolík-bod ohrožen stavební činností
9	610087.45	1069592.28	3	dřevěný kolík-bod ohrožen stavební činností
10	610083.35	1069597.04	3	dřevěný kolík-bod ohrožen stavební činností
11	610076.78	1069608.56	8	dřevěný kolík-bod ohrožen stavební činností
12	610072.46	1069607.00	8	dřevěný kolík-bod ohrožen stavební činností
13	610073.82	1069602.28	8	dřevěný kolík-bod ohrožen stavební činností
15	609829.66	1069839.19	8	dřevěný kolík-bod ohrožen stavební činností
16	609822.40	1069843.08	3	dřevěný kolík-bod ohrožen stavební činností
17	609809.10	1069856.58	3	dřevěný kolík-bod ohrožen stavební činností
18	609795.08	1069869.96	3	dřevěný kolík-bod ohrožen stavební činností
19	609751.09	1069916.34	3	dřevěný kolík-bod ohrožen stavební činností
20	609675.68	1069991.57	3	dřevěný kolík-bod ohrožen stavební činností
21	609627.05	1070041.06	3	dřevěný kolík-bod ohrožen stavební činností
22	609596.58	1070072.06	8	dřevěný kolík-bod ohrožen stavební činností
23	609590.18	1070078.47	8	dřevěný kolík-bod ohrožen stavební činností
24	609578.00	1070090.98	3	dřevěný kolík-bod ohrožen stavební činností
25	609562.67	1070104.52	3	dřevěný kolík-bod ohrožen stavební činností
26	609551.12	1070114.21	8	dřevěný kolík-bod ohrožen stavební činností
27	609537.61	1070129.36	8	dřevěný kolík-bod ohrožen stavební činností
28	609529.38	1070137.30	3	dřevěný kolík-bod ohrožen stavební činností
29	609500.89	1070157.91	3	dřevěný kolík-bod ohrožen stavební činností
30	609476.16	1070179.53	3	dřevěný kolík-bod ohrožen stavební činností
31	609463.20	1070187.91	3	dřevěný kolík-bod ohrožen stavební činností
32	609421.58	1070216.98	3	dřevěný kolík-bod ohrožen stavební činností
33	609404.05	1070227.69	8	dřevěný kolík-bod ohrožen stavební činností
34	609385.71	1070237.28	8	dřevěný kolík-bod ohrožen stavební činností
35	609366.77	1070246.28	8	dřevěný kolík-bod ohrožen stavební činností
36	609347.98	1070255.21	8	dřevěný kolík-bod ohrožen stavební činností
37	609339.10	1070258.15	3	dřevěný kolík-bod ohrožen stavební činností
38	609320.62	1070261.01	8	dřevěný kolík-bod ohrožen stavební činností



409/1

414/3

414/2

928/1

715/5

928/2

928/3

1038/1

1038/3

1038/2

928/5

928/4

928/6

134-1812

134-1819

134-1820

134-1821

134-1822

134-1823

134-1824

134-1825

134-1826

134-1827

134-1828

Klad č.1

Klad č.2

Klad č.3

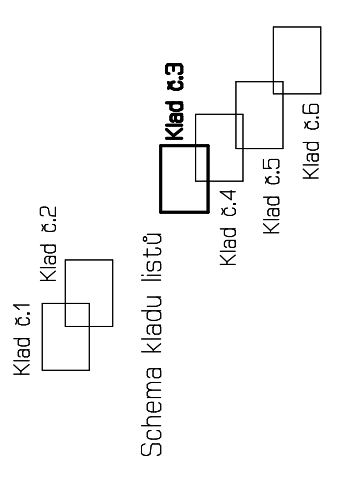
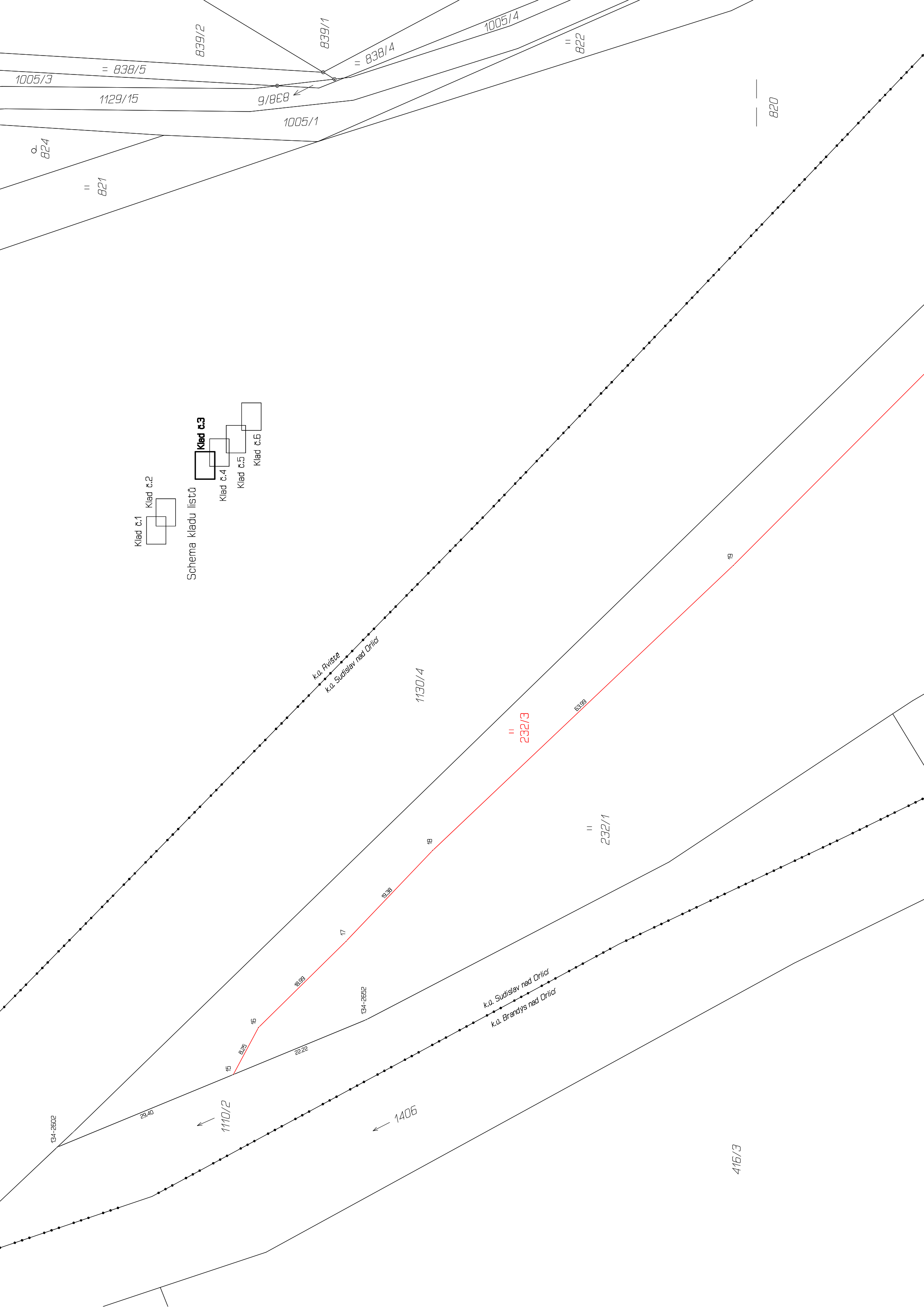
Klad č.4

Klad č.5

Klad č.6

Schema kladu listů

929



1005/3
= 838/5
1129/15
824
821

839/2
839/1
9/868
1005/1

= 838/4
1005/4
822

820

Klad č.1
Klad č.2

Klad č.3
Klad č.4
Klad č.5
Klad č.6

k.ú. Pivstze
k.ú. Sudislav nad Orlicí

1130/4

232/3

6399

232/1

18

17

16

15

134-2602

2940

1110/2

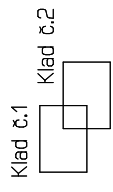
1406

134-2652

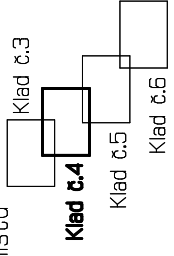
2222

k.ú. Sudislav nad Orlicí
k.ú. Brandys nad Orlicí

416/3



Schema kladu listů



839/1

"
838/4

1129/17

838/2

k.ú. Pivisetz
k.ú. Studálek nad Ohří

1129/18

1005/1

1129/15

"
822

1130/4

21

820

"
232/3

20

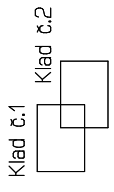
82/5

"
232/1

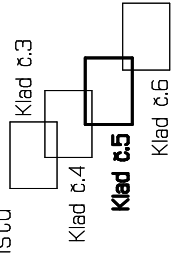
103/5

← 1111/1

19



Schema kladu listů



839/1

1005/5
1129/19

1129/18
k.o. Pviště
k.o. Sudislav nad Ohří

134-3300
22
9,76
229/2

134-3309
23
8,45

134-3258
19,32
229/1 -229-

134-3175

24
17,46

226/27

⊕
231

22
9,76
232/1

838/4

1005/6

1129/20

838/3

1130/4

25
20,45

134-3372
8,59

26
15,99

134-3415

1130/2

134-3346

27
8,56

1130/7

1129/48

1026/4

1026/5

1111/1

28
11,42
226/28

226/25

29

23,29

32,88

Λ
930

